

UPDATE

PROJEKT: MOUNTAINBIKE-TOUREN

NATURPARK LAHN-DILL-BERGLAND

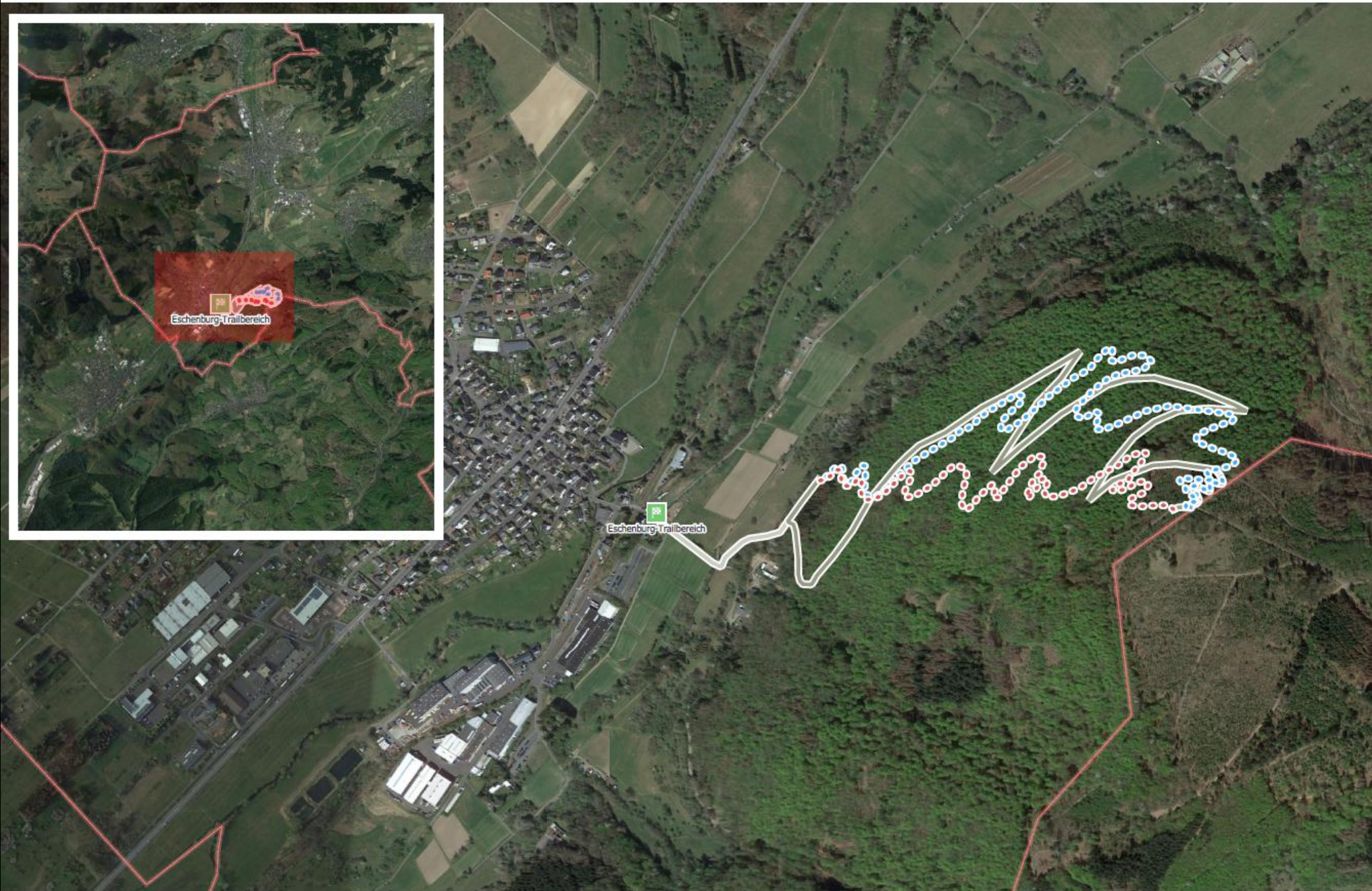
PROJEKTSTAND DEZEMBER 2024

- Gutachten abgeschlossen, Pläne angepasst & UNB-Genehmigungen erteilt für die Trails an der Eschenburg
- Vorbereitung der Umsetzungsphase
- Anbringung der Trailmarkierungen in KW 51; anschließend Baubeginn
- Noch keine Rückmeldung zu Gutachten an der Skipiste (Trails Skiclub Hirzenhain)
- Genehmigung Trailbereich Dietzhölztal ausstehend

Nächste Schritte:

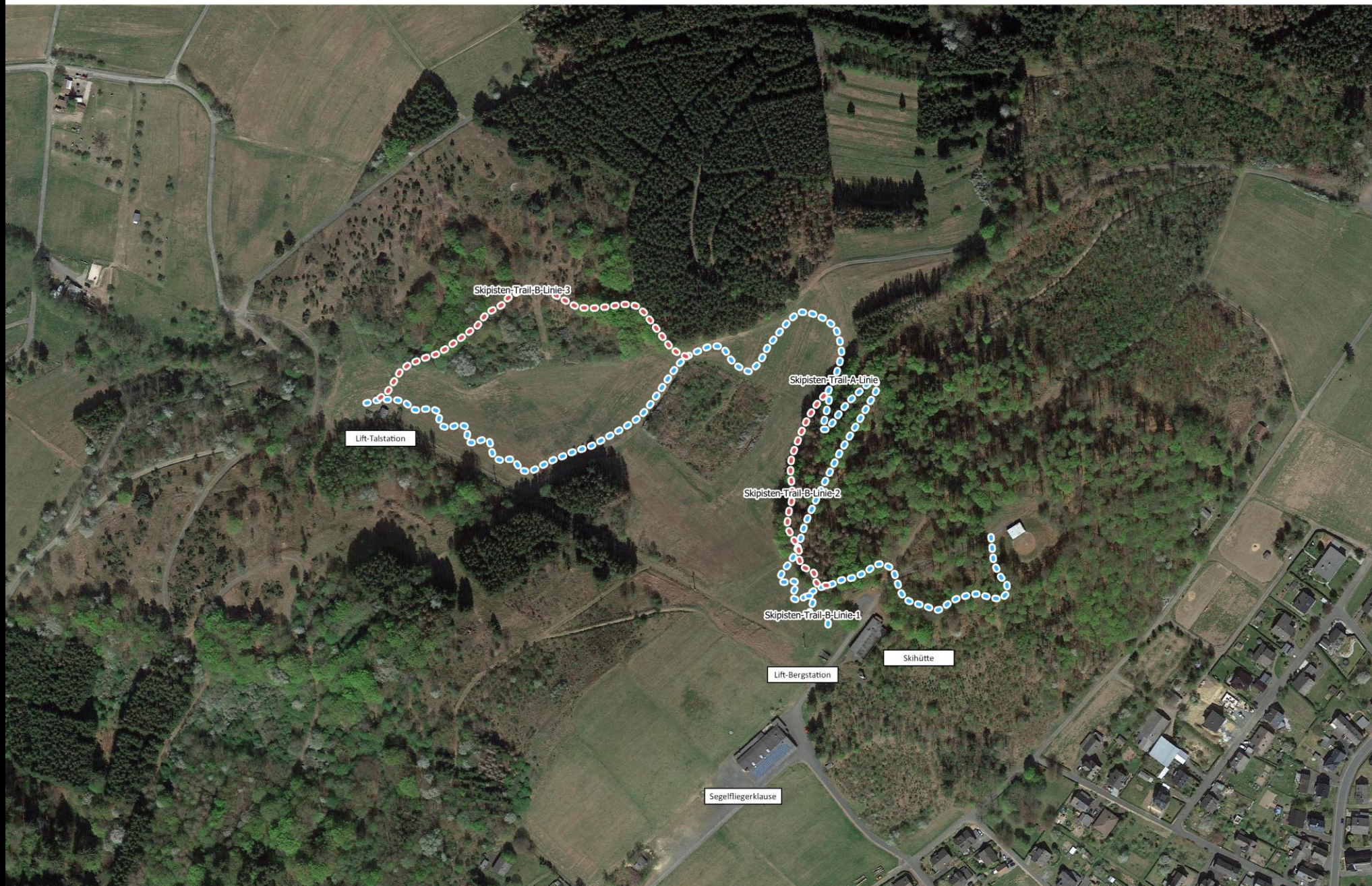
- Umsetzung der Trails
- Finalisierung der Tourenführung „Panoramatour“
- Vorbereitung & Antragsstellung der Beschilderung

TRAILBEREICH ESCHENBURG





TRAILBEREICH SKICLUB HIRZENHAIN



0 60 120 m

Auffahrt

Trails (blau/rot/schwarz)

VSG

FFH

Biotope

Biotop-Komplexe



ENTWURF: TOURENVORSCHLAG 2022

TOURENVORSCHLAG:

Daten: „Panoramatour“
Länge: 44,83 km
Höhenmeter: ca. 970 hm
Schwierigkeit-Technik: einfach/mittel
Schwierigkeit-Kondition: mittel/schwierig
Farbskala: rot
Trailbereiche: 2
Startpunkt-1: Freizeitbad Panoramablick
Startpunkt-2: Hammerweiher

Kurzbeschreibung
Der Tourenvorschlag richtet sich im Kern an die Zielgruppe der Touren-Mountainbiker.

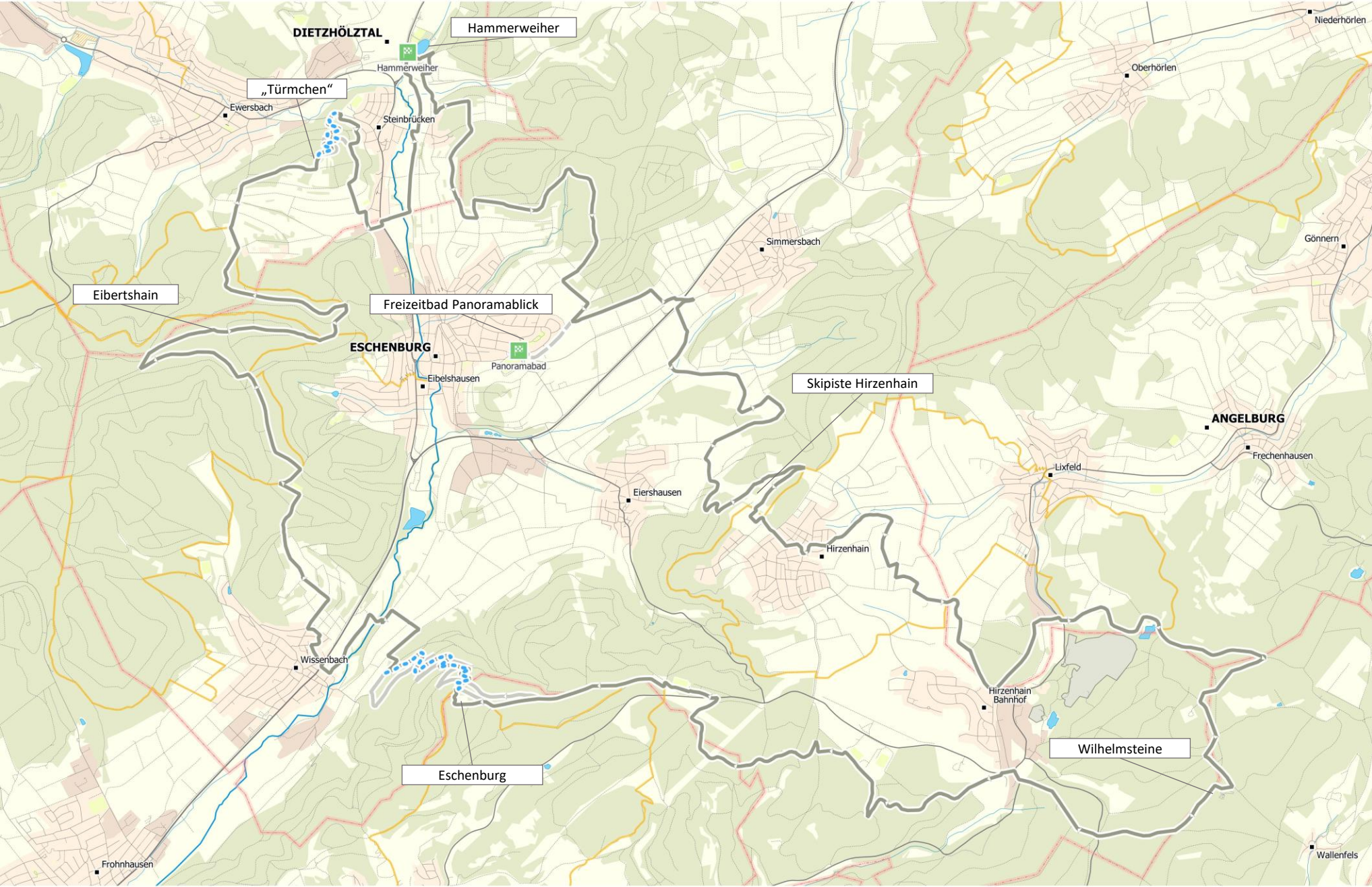
Die Tour bietet zahlreiche Ausblicke, vielfältiges Terrain, bindet unterschiedlichste Highlights der Region ein und bewegt sich ausschließlich auf bereits bestehenden Straßen, Wiesen- und Forstwegen.

Durch die direkte Einbindung der beiden Trailbereiche „Eschenburg“ und „Türmchen“ haben Nutzer zusätzlich die Möglichkeit auf ein Trail-Erlebnis. Die Nutzung der Trails bleibt allerdings stets optional und kann umfahren werden.

Aufgrund der Länge und Höhenmeter ist die Tour für Bio-Biker konditionell als eher anspruchsvoll einzustufen, bietet allerdings ideale Verhältnisse für E-Mountainbiker.

Konditionell schwächere Fahrer haben daher die Möglichkeit über eine Abkürzung zwischen Wissenbach und Eibelhausen, den Schwierigkeitsgrad zu reduzieren.

Bei der Planung wurde darauf geachtet, mehrere Möglichkeiten der Wertschöpfung (durch z.B. Gastronomie) für die Gemeinden zu integrieren.





Die Gesamtlänge der Abkürzungen beträgt 4,94 km.

PROJEKTSTAND DEZEMBER 2024

- Gutachten abgeschlossen, Pläne angepasst & UNB-Genehmigungen erteilt für die Trails an der Eschenburg
- Vorbereitung der Umsetzungsphase
- Anbringung der Trailmarkierungen in KW 51; anschließend Baubeginn
- Noch keine Rückmeldung zu Gutachten an der Skipiste (Trails Skiclub Hirzenhain)
- Genehmigung Trailbereich Dietzhölztal ausstehend

Nächste Schritte:

- Umsetzung der Trails
- Finalisierung der Tourenführung „Panoramatour“
- Vorbereitung & Antragsstellung der Beschilderung